

Změna č. 1 územního plánu Jaroměř



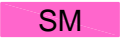



2. HLAVNÍ VÝKRES - LEGENDA

LEGENDA

JEVY SCHVALOVANÉ

PLOCHY S ROZDÍLNÝM ZPŮSOBEM VYUŽITÍ

STAV NÁVRH REZERVA

STAV	NÁVRH	REZERVA
		
		
		
		
		

PLOCHY SMÍŠENÉ OBYTNÉ / KOMERČNÍ





PLOCHY MĚSTSKÉHO A PŘÍMĚSTSKÉHO BYDLENÍ / INDIVIDUÁLNÍ

PLOCHY SMÍŠENÉ OBYTNÉ / MĚSTSKÉ

PLOCHY SMÍŠENÉ NEOBYTNÉ

PLOCHY ZELENĚ SOUKROMÉ A VYHRAZENÉ

PLOCHY ZMĚN V ÚZEMÍ

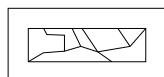
PLOCHY PŘESTAVBY

UPRAVENÉ ZASTAVITELNÉ PLOCHY

NOVÁ HRANICE ZASTAVĚNÉHO ÚZEMÍ


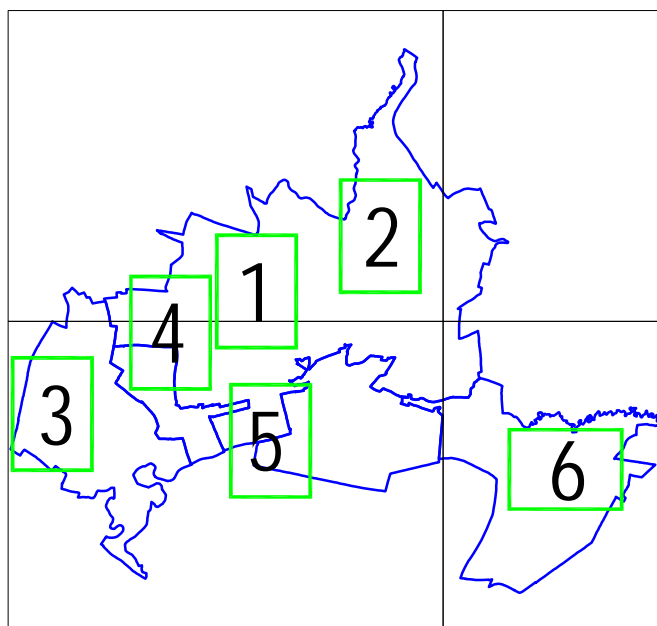
RUŠENÁ HRANICE ZASTAVĚNÉHO ÚZEMÍ

OSTATNÍ INFORMACE



DIGITÁLNÍ KATASTRÁLNÍ MAPA

SCHEMA VÝŘEZŮ VÝKRESU



projektant
Ing. arch. Zdeněk Dohnálek
zhotovitel
Ing. arch. Martin Pospíšil
Pod Skalkou 1233,
Liberec 30, 463 11
IČO 05382351
pospisma@email.cz

projekt/název díla

Změna č. 1 územního plánu Jaroměř

stupeň

Změna územního plánu

výkonová fáze

Návrh změny pro vydání zastupitelstvem obce

pořizovatel

Městský úřad Jaroměř
Odbor výstavby, jako příslušný
Úřad územního plánování pro ORP Jaroměř
Nám. Československé armády, 16, 55101, Jaroměř

objednatel

ZVIČINA, s.r.o.
Moravská 205,
55101 Jaroměř

projektant

Ing. arch. Zdeněk Dohnálek,
autorizovaný architekt ČKA 4661

zhotovitel

Ing. arch. Martin Pospíšil
Pod Skalkou 1233, 463 11, Liberec XXX

název části díla

Hlavní výkres

výkonová fáze

vř III Návrh změny pro vydání zastupitelstvem obce

měřítko

1 : 5000 @ 2x44

datum

květen 2020

číslo výkresu

2