





Změna č. 1 územního plánu Jaroměř

1. VÝKRES ZÁKLADNÍHO ČLENĚNÍ ÚZEMÍ - LEGENDA

LEGENDA


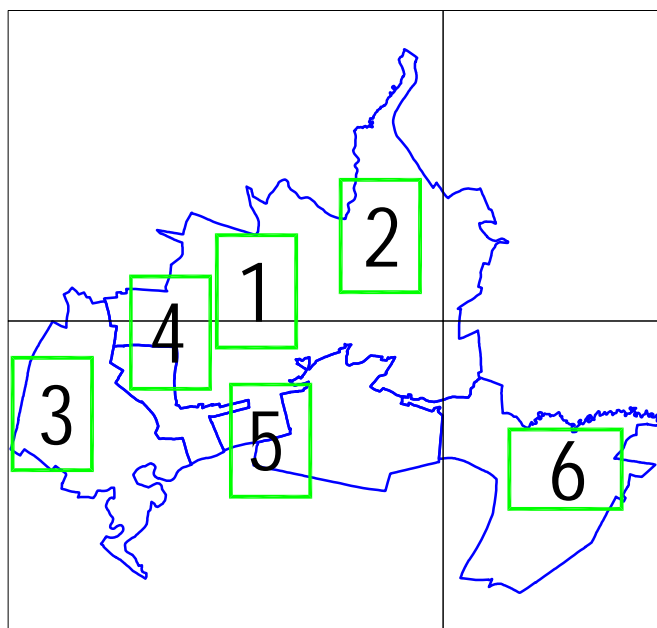
JEVY SCHVALOVANÉ

	UPRAVENÉ ZASTAVITELNÉ PLOCHY
	PLOCHY PŘESTAVBY
	AKTUALIZACE ZASTAVĚNÉHO ÚZEMÍ
	NOVÁ HRANICE ZASTAVĚNÉHO ÚZEMÍ
	RUŠENÁ HRANICE ZASTAVĚNÉHO ÚZEMÍ

OSTATNÍ INFORMACE

	DIGITÁLNÍ KATASTRÁLNÍ MAPA
--	----------------------------

SCHEMA VÝŘEZŮ VÝKRESU



projektant
Ing. arch. Zdeněk Dohnálek
zhotovitel
Ing. arch. Martin Pospíšil
Pod Skalkou 1233,
Liberec 30, 463 11
IČO 05382351
pospisma@email.cz

projekt/název díla

Změna č. 1 územního plánu Jaroměř

stupeň
Změna územního plánu

výkonová fáze
Návrh změny pro vydání zastupitelstvem obce

pořizovatel

Městský úřad Jaroměř
Odbor výstavby, jako příslušný
Úřad územního plánování pro ORP Jaroměř
Nám. Československé armády 16, 55101, Jaroměř

objednatel

ZVIČINA, s.r.o.
Moravská 205,
55101 Jaroměř

projektant

Ing. arch. Zdeněk Dohnálek,
autorizovaný architekt ČKA 4661

zhotovitel

Ing. arch. Martin Pospíšil
Pod Skalkou 1233, 463 11, Liberec XXX

název části díla

Výkres základního členění území

výkonová fáze
vř III Návrh změny pro vydání
zastupitelstvem obce
měřítko
1 : 5000 @ 2x44

datum
květen 2020

číslo výkresu 1