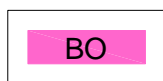


# Změna č. 1 územního plánu Jaroměř

## 5. SCHÉMA PLÁNU CHARAKTERŮ - LEGENDA

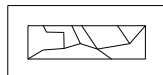
### LEGENDA

#### JEVY SCHVALOVANÉ




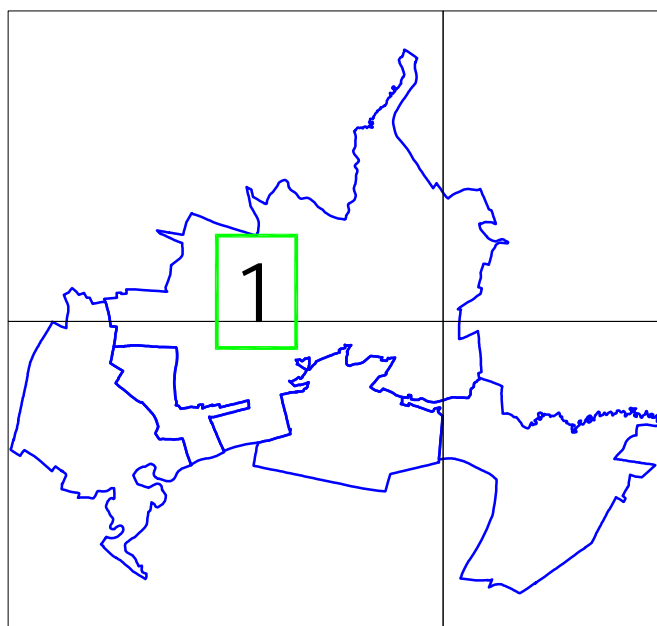
BLOKOVÝ OTEVŘENÝ

### OSTATNÍ INFORMACE



DIGITÁLNÍ KATASTRÁLNÍ MAPA

### SCHEMA VÝŘEZŮ VÝKRESU



projektant  
Ing. arch. Zdeněk Dohnálek  
zhotovitel  
Ing. arch. Martin Pospíšil  
Pod Skalkou 1233,  
Liberec 30, 463 11  
IČO 05382351  
pospisma@email.cz

projekt/název díla

## Změna č. 1 územního plánu Jaroměř

stupeň

Změna územního plánu

výkonová fáze

Návrh změny pro vydání zastupitelstvem obce

pořizovatel

Městský úřad Jaroměř  
Odbor výstavby, jako příslušný  
Úřad územního plánování pro ORP Jaroměř  
Nám. Československé armády. 16, 55101, Jaroměř

objednatel

ZVIČINA, s.r.o.  
Moravská 205,  
55101 Jaroměř

projektant

Ing. arch. Zdeněk Dohnálek,  
autorizovaný architekt ČKA 4661

zhotovitel

Ing. arch. Martin Pospíšil  
Pod Skalkou 1233, 463 11, Liberec XXX

název části díla

Schéma plánu charakterů

výkonová fáze

vř III Návrh změny pro vydání zastupitelstvem obce

měřítko

1 : 5000 @ 2x44

datum

květen 2020

číslo výkresu

5.