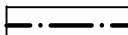














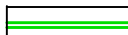





LEGENDA

-  Hranice ORP
-  Hranice řešeného území
-  Dálnice
-  Rychlostní silnice
-  Silnice I. třídy
-  Silnice II. třídy
-  Železnice
-  Koridor železnice dle ZÚR
-  Koridor dálnice dle ZÚR
-  Koridor rychlostní silnice dle ZÚR
-  Koridor silnice I. třídy dle ZÚR
-  Koridor silnice II. třídy dle ZÚR
-  Koridor VVN dle ZÚR
-  Koridor VTL dle ZÚR
-  Nadregionální biokoridor dle ZÚR
-  Regionální biokoridor dle ZÚR
-  Regionální biocentrum dle ZÚR
-  Obec s rozšířenou působností pro obec Zaloňov
-  Obec s pověřeným úřadem pro obec Zaloňov

ODŮVODNĚNÍ ZMĚNY č. 2 ÚZEMNÍHO PLÁNU OBCE ZALOŇOV
VÝKRES ŠIRŠÍCH VZTAHŮ 3

Projektant: **REGIO**
 REGIO, projektový ateliér s.r.o.

Autorský kolektiv: Ing. arch. Jana Šejvlíková, Ing. Zlata Macháčová, RNDr. Lukáš Zemánek, Ph.D.,
 Lucie Hostáková, Jan Harčarik, Pavel Kupka, Ing. Martin Šejvl

Digitální zpracování: AutoCAD Civil 3D 2008

Objednatel:	Obec Zaloňov	Návrh:	Březen 2014
Měřítko:	1 : 100 000	Změna č. 2 vydána:	Únor 2015